



emapra

Opis MultiNet Europa

- szczegółowej mapy Europy dostępnej w ofercie

Emapa sp. z o.o.

- stan na marzec 2013

**ZESTAWIENIE ZBIORCZE
MAP WSZYSTKICH KRAJÓW**

Dane ogólne:

EUROPA

Liczba ludności: 801 034.934

Powierzchnia (km²): 23.349.859

-  MultiNet
-  Connect Plus
-  Connect
-  Partner Product-MultiNet
-  Navigable Coverage via Partner Product

PODSUMOWANIE**EUROPA****Szczegółowe mapy**

Andora, Austria, Belgia, Bułgaria, Chorwacja, Czechy, Dania, Estonia, Finlandia, Francja, Grecja, Hiszpania, Holandia, Irlandia, Lichtenstein, Litwa, Luksemburg, Łotwa, Malta, Monako, Niemcy, Norwegia, Polska, Portugalia, Rumunia, Rosja, San Marino, Słowacja, Słowenia, Szwajcaria, Szwecja, Turcja, Ukraina, Węgry, Wielka Brytania, Włochy, Watykan

Przejazdowe mapy

Albania, Białoruś, Bośnia i Hercegowina, Cypr, Czarnogóra, Macedonia, Mołdawia, Serbia

Dostawca danych: TomTom



Kraj	Pokrycie (% populacji)					Długość dróg (km)	Liczba POI	Punkty adresowe	Powierzchnia (km ²)	Kody pocztowe
	Sieć Dróg z Nazwami Ulic* (STNW FA)	Sieć Dróg w sumie (STNW Total)	Drugi lokalne z nazwami ulic (ICNW FA)	Drugi lokalne w sumie (ICNW Total)	Drugi główne w sumie (MRNW Total)					
Albania						650		b/d	28 765	b/d
Austria	100	100	100	100	100	214 553	75826	100 %	83 860	+
Belgia	100	100	100	100	100	116 225	86527	100 %	33 132	+
Bośnia i Hercegowina						1 377		b/d	51 104	b/d
Bułgaria	44	58,3	58,3	100	100	65 042	7137	56,2 %	111 029	b/d
Chorwacja	62,7	100	100	100	100	148 163	12492	27,9 %	56 630	-
Cypr	45,5	51,6	51,6	76,9	76,9	9 434			10 000	+
Czechy	100	100	100	100	100	156 343	70060	44,22 %	78 836	+
Dania	100	100	100	100	100	119 903	28719	100 %	42 750	+
Estonia	58,5	100	100	100	100	78 086	12948	100 %	42 290	+
Finlandia	100	100	100	100	100	422 302	27445	100 %	338 437	+
Francja	100	100	100	100	100	1 549 662	341276	97 %	544 303	+
Grecja	100	100	100	100	100	245 894	60380	84,7 %	132 029	+
Hiszpania (z Andorą i Gibraltarem)	100	100	100	100	100	1 061 660	175755	100 %	504 297	+
Holandia	100	100	100	100	100	158 500	105982	100 %	41 526	+
Irlandia	100	100	100	100	100	105 195	63684	100 %	70 285	+ (tylko Dublin)
Litwa	100	100	100	100	100	71 384	22341	100 %	65 300	+
Luksemburg	100	100	100	100	100	9 580			2 587	+
Łotwa	100	55,5	100	100	100	100	9358	67,6 %	64 567	+
Macedonia						985				
Malta	100	100	100	100	100	3 609	441	-	316	+
Mołdawia						874				
Niemcy	100	100	100	100	100	1 285 674	385927	100 %	357 112	+
Norwegia	100	100	100	100	100	221 782	27189	100 %	323 761	+
Polska	67,9	100	100	100	100	518 380	110648	66,5 %	312 685	+
Portugalia	100	100	100	100	100	254 183	34249	87,1 %	88 801	+
Rosja	40,4	52,9	79,7	100	100	1 221 264	106918	42,6 %	16 792 191	+ (tylko obwód moskiewski)
Rumunia	33,8	100	100	100	100	219 263	5327	8,9%	238 391	b/d
Serbia		89,1		100	100	67 805				b/d
Słowacja	100	100	100	100	100	80 976	19683	52,9%	49 166	+
Słowenia	100	73	100	100	100	100	10863	100 %	20 270	+
Szwajcaria (z Liechtensteinem)	100	100	100	100	100	103 294	68156	100 %	40 154	+
Szwecja	100	100	100	100	100	590 727	36668	100 %	410 278	+
Turcja	76,4	82,3	100	100	100	514 064	163378	35 %	618 824	+
Ukraina	6,5	44,2	44,2	100	100	620 138	47275	36,8 %	603 740	b/d
Węgry	65,2	100	100	100	100	114 278	29586	100 %	93 028	+
Włochy (z San Marino i Watykanem)	100	100	100	100	100	590 888	129947	100%	251 792	+
Zjednoczone Królestwo										

*) Sieć Dróg w sumie [STNW Total]- STNW (Street Network) w specyfikacji TomTomu. Dane zawarte w tej kolumnie w tabeli powyżej dotyczą łącznie dróg Fully Attributed (Drogi z Pełną Informacją Adresową), jak i Basic Attributed (Drogi z Podstawową Informacją Adresową).

SZCZEGÓŁOWA PREZENTACJA DANYCH

AUSTRIA 2013.03



Dostawca danych: TomTom

Dane ogólne:

Liczba ludności: 8 032 926
Powierzchnia (km²): 83 858
Stolica: Wiedeń



Pokrycie

 Drogi z Pełną Informacją Adresową

Pokrycie sieci drogowej: 2013.03

Sieć Dróg w sumie [STNW Total] % populacji	100 %
Drogi z Pełną Informacją Adresową [STNW FA] % populacji	100 %

Dodatki: 2013.03

Kody pocztowe (4 cyfry)	100%
Punkty adresowe	100%
POI (Punkty Użyteczności Publicznej)	75 826

**SZCZEGÓLOWA PREZENTACJA
DANYCH**
BELGIA/LUKSEMBURG 2013.03


Dostawca danych: TomTom

Dane ogólne:
Belgia

Liczba ludności: 10 511 382

 Powierzchnia (km²): 30 545

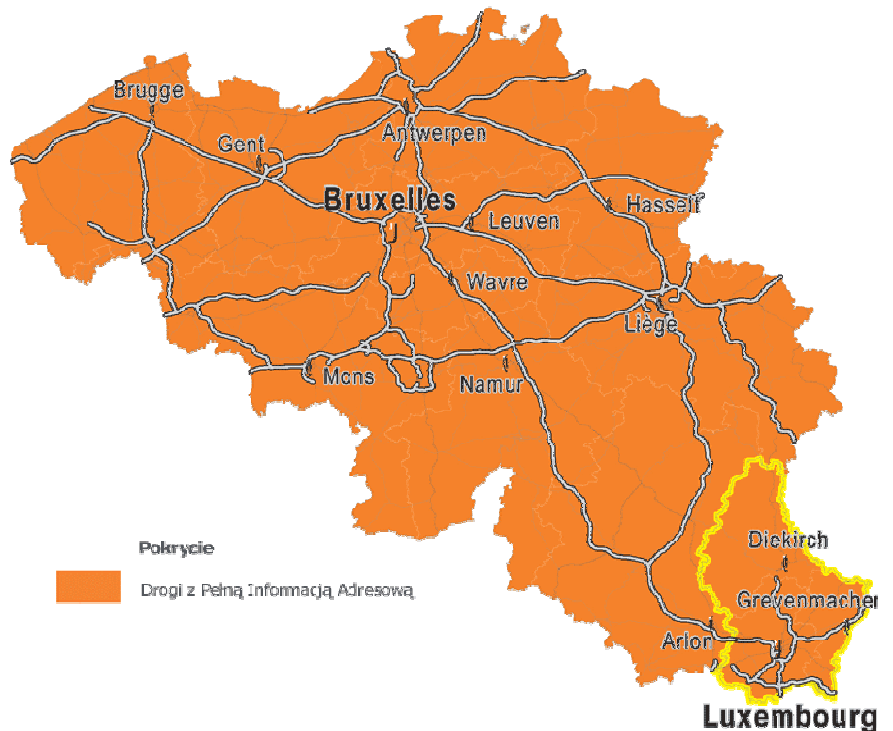
Stolica: Bruksela

Luksemburg

Liczba ludności: 455 000

 Powierzchnia (km²): 2 587

Stolica: Luksemburg


Pokrycie sieci drogowej: (BELGIA) 2013.03

Sieć Dróg w sumie [STNW Total]% populacji 100 %

Drogi z Pełną Informacją Adresową [STNW FA] % populacji 100 %

Pokrycie sieci drogowej: (LUKSEMBURG) 2013.03

Sieć Dróg w sumie [STNW Total]% populacji 100 %

Drogi z Pełną Informacją Adresową [STNW FA] % populacji 100 %

Dodatki: 2013.03

Kody pocztowe (Belgia: 4 cyfry; Luksemburg: 6 cyfr) 100%

Punkty adresowe 100%

POI (Punkty Użyteczności Publicznej) 86 527

**SZCZEGÓLOWA PREZENTACJA
DANYCH**
BULGARIA 2013.03

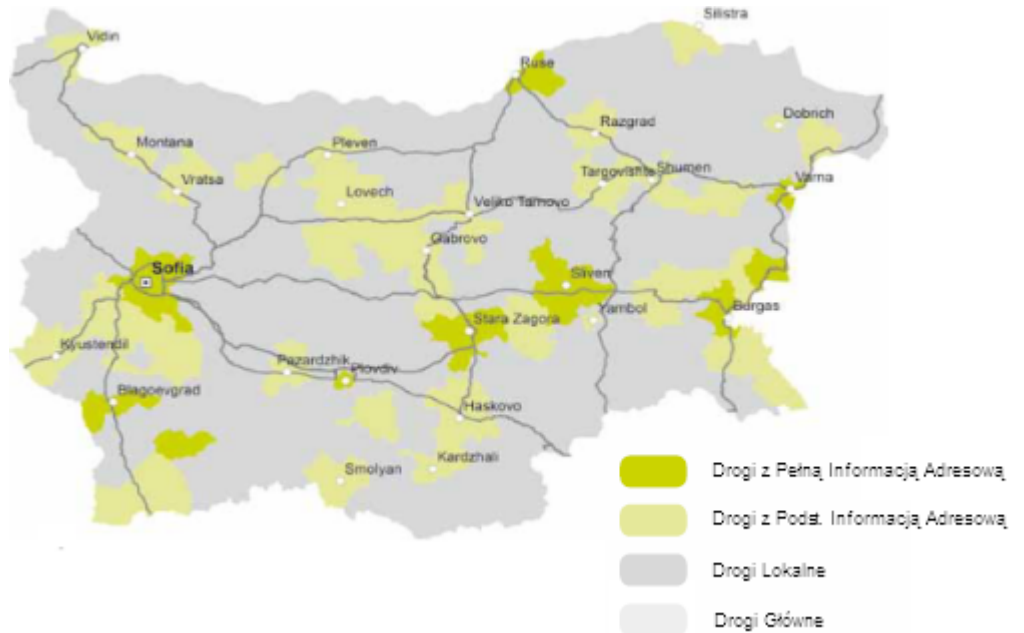

Dostawca danych: TomTom

Dane ogólne:

Liczba ludności: 7 718 219

 Powierzchnia (km²): 111 029

Stolica: Sofia


Pokrycie sieci drogowej:
2013.03

Sieć Dróg w sumie [STNW Total]% populacji 58,3%

Drogi z Pełną Informacją Adresową [STNW FA] % populacji 44%

Drogi Lokalne w sumie [ICNW Total]% populacji 100 %

Drogi Głównie w sumie [MRNW Total]% populacji 100 %

Dodatki:
2013.03

Kody pocztowe -

Punkty adresowe 56,2%

POI (Punkty Użyteczności Publicznej) 7 137

**SZCZEGÓŁOWA PREZENTACJA
DANYCH**
CHORWACJA 2013.03

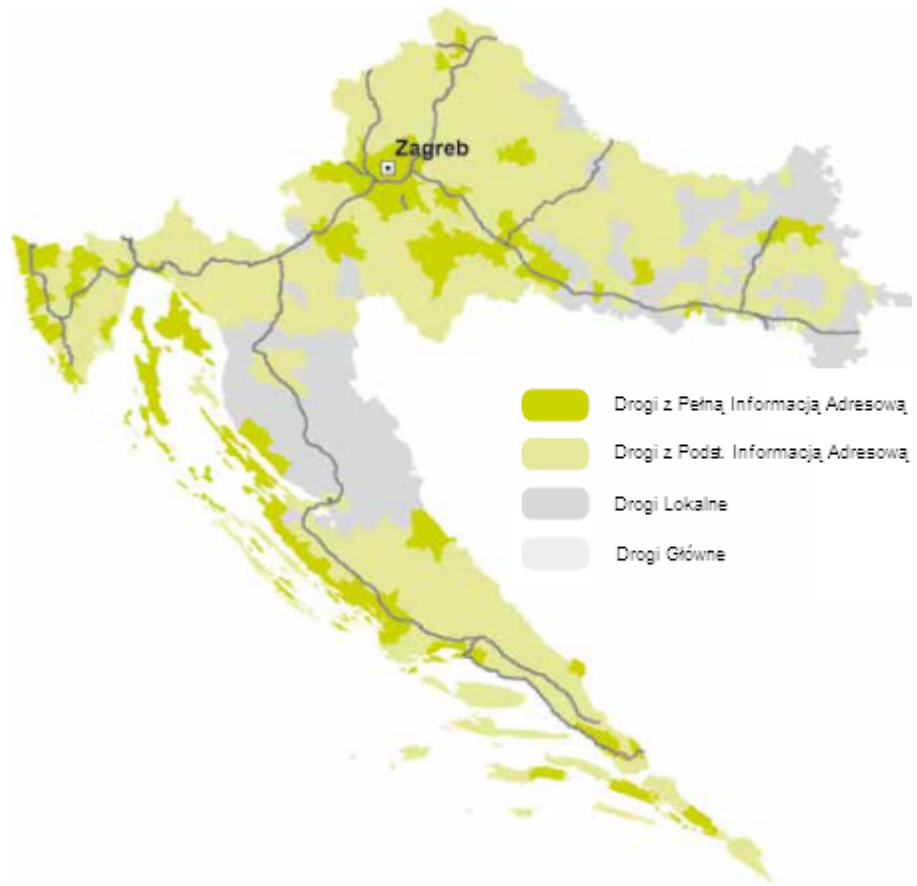

Dostawca danych: TomTom

Dane ogólne:

Liczba ludności: 4 433 739

 Powierzchnia (km²): 56 630

Stolica: Zagrzeb



Pokrycie sieci drogowej:	2013.03
Sieć Dróg w sumie [STNW Total]% populacji	100%
Drogi z Pełną Informacją Adresową [STNW FA] % populacji	62,7%
Drogi Lokalne w sumie [ICNW Total]% populacji	100 % (zawarte w SDNU)
Drogi Główne w sumie [MRNW Total]% populacji	100 % (zawarte w SDNU)
Dodatki:	2013.03
Kody pocztowe	-
Punkty adresowe	27,9%
POI (Punkty Użyteczności Publicznej)	12 492

**SZCZEGÓŁOWA PREZENTACJA
DANYCH**
CZECHY 2013.03


Dostawca danych: TomTom

Dane ogólne:

Liczba ludności: 10 251 079

 Powierzchnia (km²): 78 836

Stolica: Praga


Pokrycie

- Drogi z Pełną Informacją Adresową
- Drogi z Podstawową Informacją Adresową

Pokrycie sieci drogowej:	2013.03
Sieć Dróg w sumie [STNW Total]% populacji	100 %
Drogi z Pełną Informacją Adresową [STNW FA] % populacji	100 %
Drogi Lokalne w sumie [ICNW Total]% populacji	100 % (zawarte w SDNU)
Drogi Główne w sumie [MRNW Total]% populacji	100 % (zawarte w SDNU)

Dodatki:	2013.03
Kody pocztowe	+
Punkty adresowe	44,22%
POI (Punkty Użyteczności Publicznej)	70 060

**SZCZEGÓŁOWA PREZENTACJA
DANYCH**
DANIA 2013.03

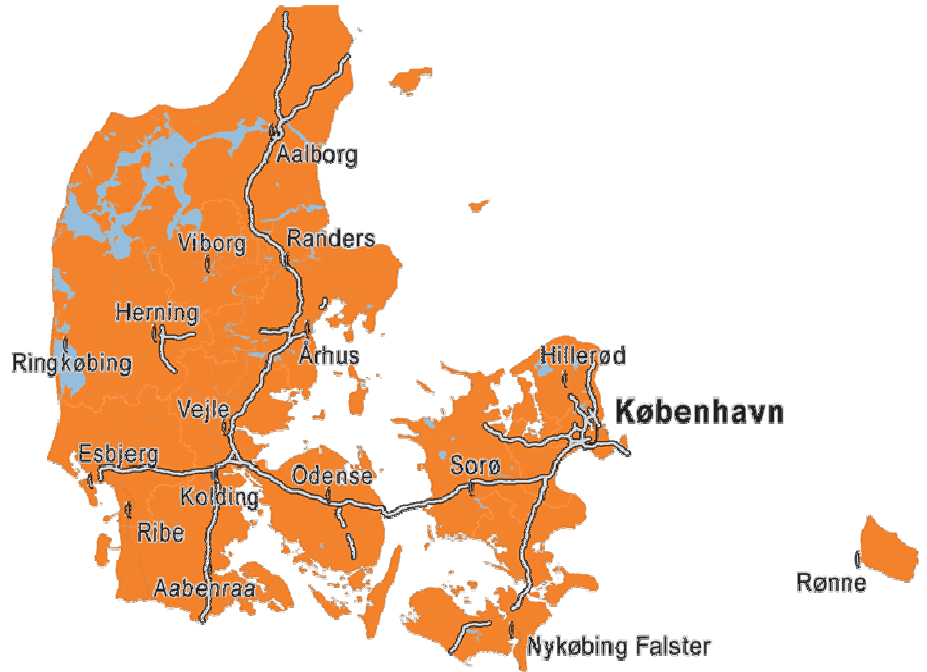

Dostawca danych: TomTom

Dane ogólne:

Liczba ludności: 5 411 405

 Powierzchnia (km²): 42 750

Stolica: Kopenhaga



Pokrycie
 Drogi z Pełną Informacją Adresową

Pokrycie sieci drogowej:	2013.03
Sieć Dróg w sumie [STNW Total]% populacji	100 %
Drogi z Pełną Informacją Adresową [STNW FA] % populacji	100 %

Dodatki:	2013.03
Kody pocztowe	100%
Punkty adresowe	100 %
POI (Punkty Użyteczności Publicznej)	28 719

**SZCZEGÓLOWA PREZENTACJA
DANYCH**
ESTONIA 2013.03


Dostawca danych: TomTom

Dane ogólne:

Liczba ludności: 1 356 045

 Powierzchnia (km²): 43 577

Stolica: Tallin



Pokrycie sieci drogowej:	2013.03
Sieć Dróg w sumie [STNW Total]% populacji	100 %
Drogi z Pełną Informacją Adresową [STNW FA] % populacji	58,5 %
Drogi Lokalne w sumie [ICNW Total]% populacji	100 %
Drogi Głównie w sumie [MRNW Total]% populacji	100 %

Dodatki:	2013.03
Kody pocztowe	+
Punkty adresowe	100 %
POI (Punkty Użyteczności Publicznej)	12 948

**SZCZEGÓŁOWA PREZENTACJA
DANYCH**
FINLANDIA 2013.03



Dostawca danych: TomTom

Dane ogólne:

Liczba ludności: 5 276 955

 Powierzchnia (km²): 338 436

Stolica: Helsinki


Pokrycie
 Drogi z Pełną Informacją Adresową



Pokrycie sieci drogowej:	2013.03
Sieć Dróg w sumie [STNW Total]% populacji	100 %
Drogi z Pełną Informacją Adresową [STNW FA] % populacji	100 %

Dodatki:	2013.03
Kody pocztowe (5 cyfr)	100 %
Punkty adresowe	100 %
POI (Punkty Użyteczności Publicznej)	27 445

**SZCZEGÓŁOWA PREZENTACJA
DANYCH**
FRANCJA 2013.03

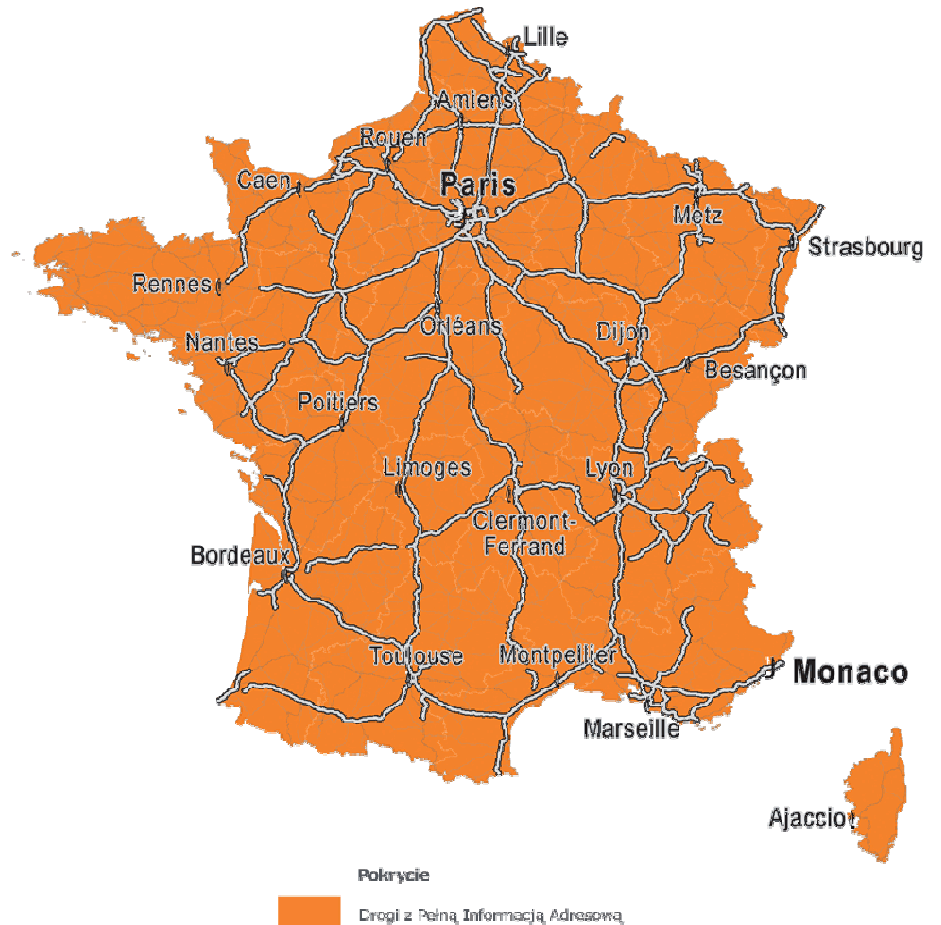

Dostawca danych: TomTom

Dane ogólne:

Liczba ludności: 58 561 939

 Powierzchnia (km²): 544 303

Stolica: Paryż


Pokrycie sieci drogowej: 2013.03

Sieć Dróg w sumie [STNW Total]% populacji 100 %

Drogi z Pełną Informacją Adresową [STNW FA] % populacji 100 %

Dodatki: 2013.03

Kody pocztowe (5 cyfr) 100 %

Punkty adresowe 97,0 %

POI (Punkty Użyteczności Publicznej) 341 276

**SZCZEGÓŁOWA PREZENTACJA
DANYCH**
GRECJA 2013.03

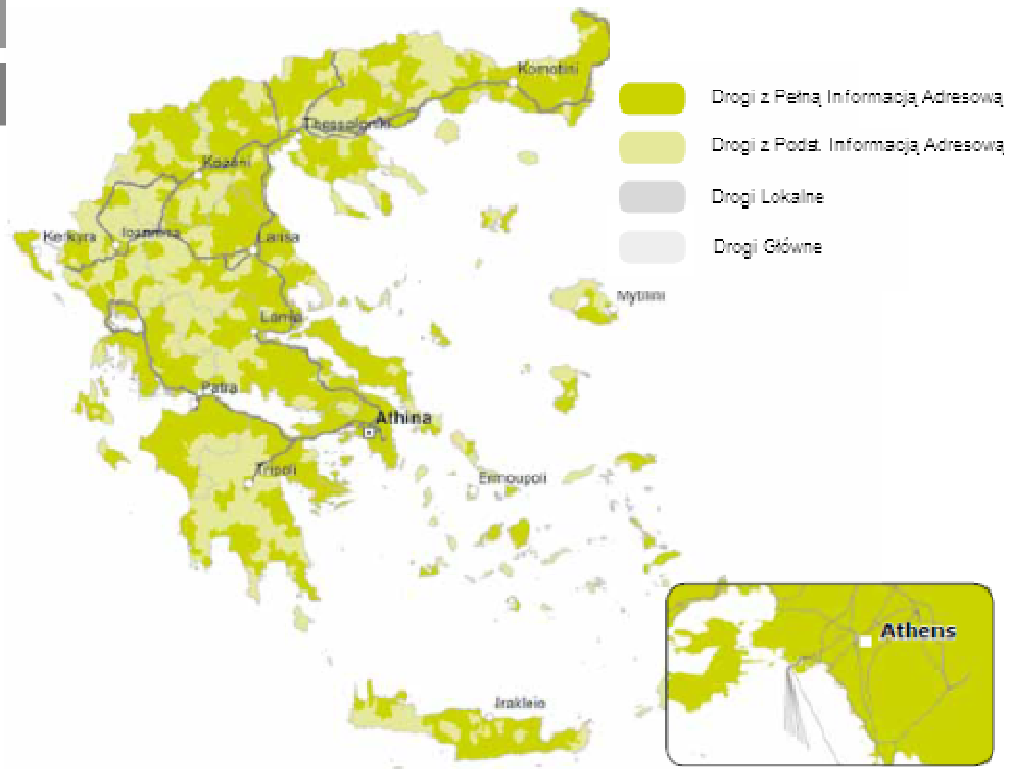

Dostawca danych: TomTom

Dane ogólne:

Liczba ludności: 10 934 097

 Powierzchnia (km²): 132 029

Stolica: Ateny



Pokrycie sieci drogowej:		2013.03
Sieć Dróg w sumie [STNW Total]% populacji		100 %
Drogi z Pełną Informacją Adresową [STNW FA] % populacji		96,8%
Drogi Lokalne w sumie [ICNW Total]% populacji		100 %
Drogi Głównie w sumie [MRNW Total]% populacji		100 %
Dodatki:		2013.03
Kody pocztowe		+
Punkty adresowe		84,7 %
POI (Punkty Użyteczności Publicznej)		60 380

**SZCZEGÓŁOWA PREZENTACJA
DANYCH**
**HISZPANIA (z Andorą i Gibraltarem)
2013.03**


Dostawca danych: TomTom

Dane ogólne:**Hiszpania i Gibraltar**

Liczba ludności: 44 736 797

Powierzchnia (km²): 503 731


Stolica: Madryt / Gibraltar

Andora

Liczba ludności: 76 875

Powierzchnia (km²): 468

Stolica: Andora



Pokrycie

 Drogi z Pełną Informacją Adresową
Pokrycie sieci drogowej:**2013.03**

Sieć Dróg w sumie [STNW Total]% populacji

100 %

Drogi z Pełną Informacją Adresową [STNW FA] % populacji

100 %

Dodatki:**2013.03**

Kody pocztowe (5 cyfr)

100 %

Punkty adresowe

100%

POI (Punkty Użyteczności Publicznej)

175 755

**SZCZEGÓLOWA PREZENTACJA
DANYCH**
HOLANDIA 2013.03


Dostawca danych: TomTom

Dane ogólne:

Liczba ludności: 16 356 914

 Powierzchnia (km²): 41 526

Stolica: Amsterdam



Pokrycie sieci drogowej:		2013.03
Sieć Dróg w sumie [STNW Total]% populacji		100 %
Drogi z Pełną Informacją Adresową [STNW FA] % populacji		100 %
Dodatki:		2013.03
Kody pocztowe (6 znaków)		100 %
Punkty adresowe		100 %
POI (Punkty Użyteczności Publicznej)		105 982

**SZCZEGÓŁOWA PREZENTACJA
DANYCH**
IRLANDIA 2013.03

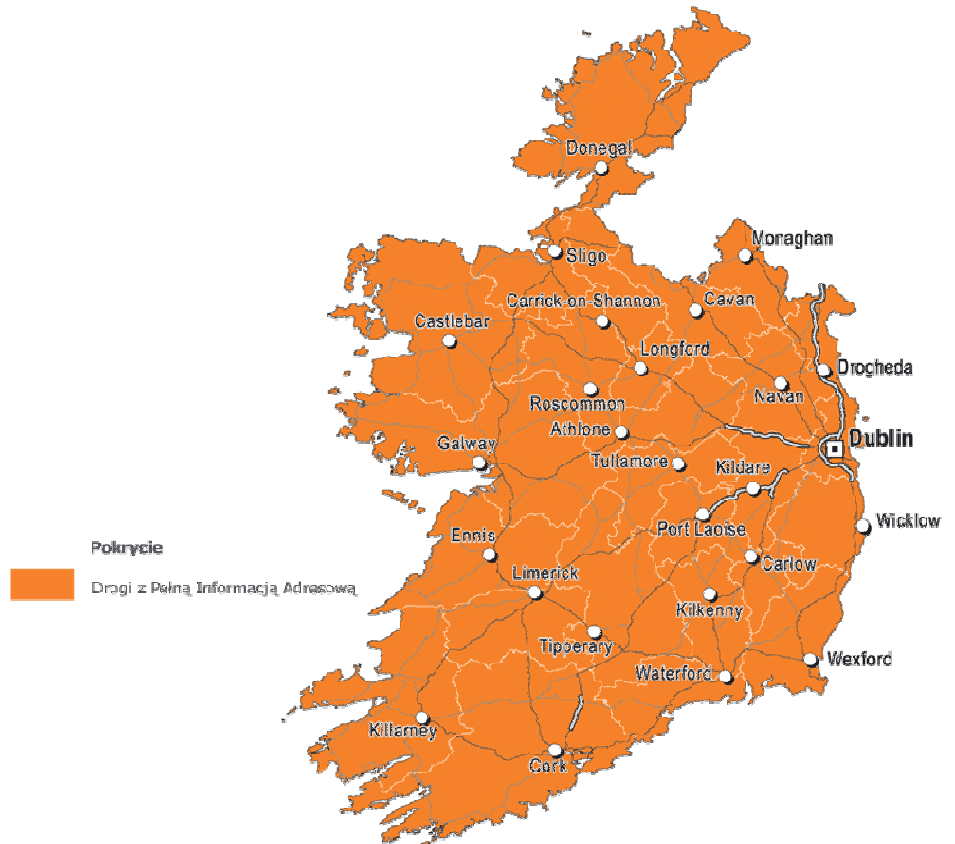

Dostawca danych: TomTom

Dane ogólne:

Liczba ludności: 4 234 925

 Powierzchnia (km²): 70 285

Stolica: Dublin



Pokrycie sieci drogowej:		2013.03
Sieć Dróg w sumie [STNW Total] % populacji		100 %
Drogi z Pełną Informacją Adresową [STNW FA] % populacji		100 %
Dodatki:		2013.03
Kody pocztowe		+ (tylko Dublin)
Punkty adresowe		100 %
POI (Punkty Użyteczności Publicznej)		63 684

**SZCZEGÓŁOWA PREZENTACJA
DANYCH**
LITWA 2013.03


Dostawca danych: TomTom

Dane ogólne:

Liczba ludności: 3 445 857

 Powierzchnia (km²): 65 300

Stolica: Wilno



Pokrycie sieci drogowej:	2013.03
Sieć Dróg w sumie [STNW Total]% populacji	100 %
Drogi z Pełną Informacją Adresową [STNW FA] % populacji	100 %
Drogi Lokalne w sumie [ICNW Total]% populacji	100 %
Drogi Główne w sumie [MRNW Total]% populacji	100 %
Dodatki:	
Kody pocztowe	+
Punkty adresowe	100 %
POI (Punkty Użyteczności Publicznej)	22 341

**SZCZEGÓŁOWA PREZENTACJA
DANYCH**
ŁOTWA 2013.03


Dostawca danych: TomTom

Dane ogólne:

Liczba ludności: 2 328 757

 Powierzchnia (km²): 64 567

Stolica: Ryga



Pokrycie sieci drogowej:		2013.03
Sieć Dróg w sumie [STNW Total]% populacji		100 %
Drogi z Pełną Informacją Adresową [STNW FA] % populacji		55,5 %
Drogi Lokalne w sumie [ICNW Total]% populacji		100 %
Drogi Głównie w sumie [MRNW Total]% populacji		100 %
Dodatki:		2013.03
Kody pocztowe		+
Punkty adresowe		100 %
POI (Punkty Użyteczności Publicznej)		9 358

**SZCZEGÓŁOWA PREZENTACJA
DANYCH**
MALTA 2013.03

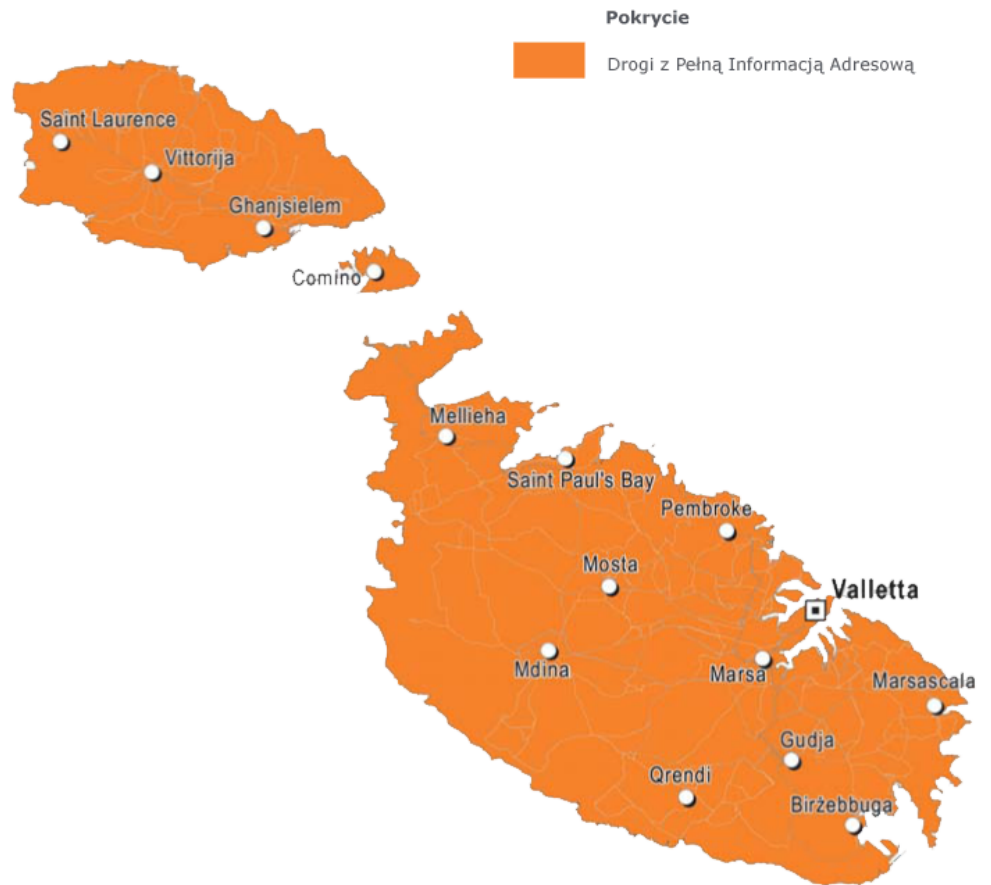

Dostawca danych: TomTom

Dane ogólne:

Liczba ludności: 399 867

 Powierzchnia (km²): 316

Stolica: Valletta


Pokrycie sieci drogowej: 2013.03

Sieć Dróg w sumie [STNW Total]% populacji 100 %

Drogi z Pełną Informacją Adresową [STNW FA] % populacji 100 %

Dodatki: 2013.03

Kody pocztowe (5 cyfr) 100%

Punkty adresowe -

POI (Punkty Użyteczności Publicznej) 441

**SZCZEGÓŁOWA PREZENTACJA
DANYCH**
NIEMCY 2013.03

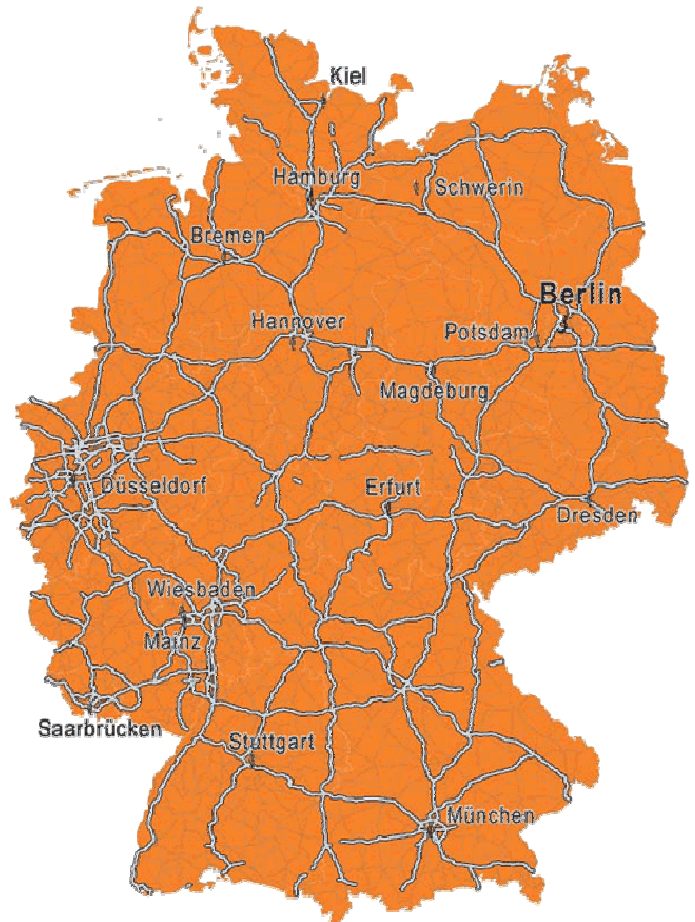

Dostawca danych: TomTom

Dane ogólne:

Liczba ludności: 82 438 843

 Powierzchnia (km²): 357 112

Stolica: Berlin


Pokrycie


Drogi z Pełną Informacją Adresową

Pokrycie sieci drogowej:
2013.03

Sieć Dróg w sumie [STNW Total]% populacji

100 %

 Drogi z Pełną Informacją Adresową [STNW FA] %
populacji

100 %

Dodatki:
2013.03

Kody pocztowe (5 cyfr)

100%

Punkty adresowe

100%

POI (Punkty Użyteczności Publicznej)

385 927

**SZCZEGÓŁOWA PREZENTACJA
DANYCH**
NORWEGIA 2013.03


Dostawca danych: TomTom

Dane ogólne:

Liczba ludności: 4 681 134

 Powierzchnia (km²): 323 761

Stolica: Oslo



Pokrycie sieci drogowej:		2013.03
Sieć Dróg w sumie [STNW Total]% populacji		100 %
Drogi z Pełną Informacją Adresową [STNW FA] % populacji		100 %
Dodatki:		2013.03
Kody pocztowe		100 %
Punkty adresowe		100 %
POI (Punkty Użyteczności Publicznej)		27 189

**SZCZEGÓLOWA PREZENTACJA
DANYCH**
POLSKA 2013.03


Dostawca danych: TomTom

Dane ogólne:

Liczba ludności: 38 157 055

 Powierzchnia (km²): 312 683

Stolica: Warszawa


Pokrycie sieci drogowej: 2013.03

Sieć Dróg w sumie [STNW Total]% populacji	100 %
Drogi z Pełną Informacją Adresową [STNW FA] % populacji	67,9 %
Drogi Lokalne w sumie [ICNW Total]% populacji	100 %
Drogi Głównie w sumie [MRNW Total]% populacji	100 %

Dodatki: 2013.03

Kody pocztowe	100 %
Punkty adresowe	66,5 %
POI (Punkty Użyteczności Publicznej)	110 648

**SZCZEGÓŁOWA PREZENTACJA
DANYCH**
PORTUGALIA 2013.03

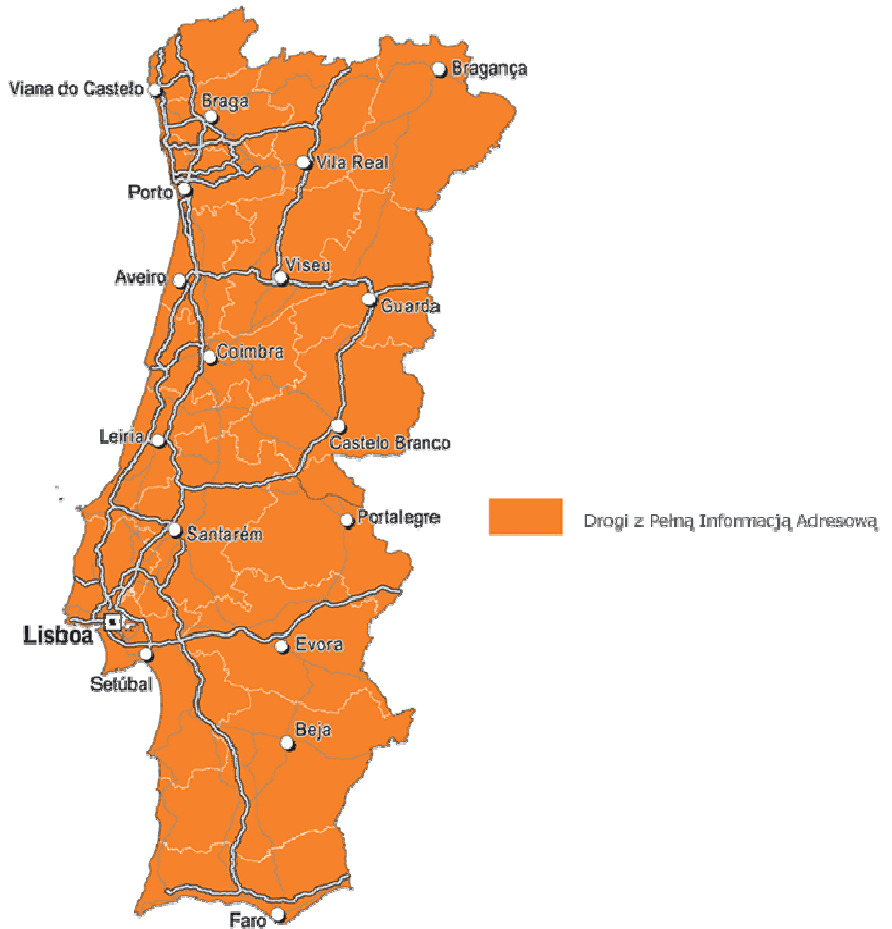

Dostawca danych: TomTom

Dane ogólne:

Liczba ludności: 9 869 343

 Powierzchnia (km²): 88 801

Stolica: Lizbona


Pokrycie sieci drogowej: 2013.03

Sieć Dróg w sumie [STNW Total]% populacji 100 %

Drogi z Pełną Informacją Adresową [STNW FA] % populacji 100 %

Dodatki: 2013.03

Kody pocztowe (4 cyfry) +

Punkty adresowe 100 %

POI (Punkty Użyteczności Publicznej) 34 249

**SZCZEGÓŁOWA PREZENTACJA
DANYCH**
ROSJA 2013.03


Dostawca danych: TomTom

Dane ogólne:

Liczba ludności: 147 665 674

 Powierzchnia (km²): 16 792 257

Stolica: Moskwa



(1) Sieć Dróg z Nazwami Ulic: Moskwa, 48 miejscowości okręgu moskiewskiego, miasto wydzielone Sankt Petersburg, 15 miejscowości okręgu leningradzkiego, Anapa, Cheboksary, Dzerzhinsk, Gelendzhik, Kaliningrad, Kaluga, Kazan', Khanty-Mansiysk, Krasnodar, Kurgan, Nizhniy Novgorod, Novorossiysk, Novosibirsk, Rostov-na-Donu, Ryazan', Samara, Saratov, Greater Sochi, Stavropol', Taganrog, Tol'yatti, Tver', Tymen', Ul'yanovsk, Vladimir, Volgograd, Voronezh, Yekaterinburg (Drogi z Pełną Informacją Adresową) i Bryansk, Chelyabinsk, Dimitrovgrad, Ivanovo, Izhevsk, Kemerovo, Lipetsk, Miass, Novokuznetsk, Omsk, Orenburg, Penza, Perm', Syzran', Tomsk, Tula, Ufa, Yaroslavl', Yoshkar-Ola, 8 miejscowości okręgu moskiewskiego, 7 miejscowości okręgu leningradzkiego (Drogi z Podstawową Informacją Adresową).

(2) Część Dróg Lokalnych mających pokrycie w 1157 miejscowościach jest dostarczana jako „Drogi Lokalne Miejskie”. Różnią się one od zwykłych Dróg Lokalnych następującymi cechami:

- gwarantują połączenia między wszystkimi miejscowościami o populacji powyżej 3000 mieszkańców (a nie powyżej 1000, jak ma to miejsce w przypadku Dróg Lokalnych),
- posiadają mniej rozbudowaną siatkę administracyjną,
- nie zawsze zawierają warstwę kolei,
- posiadają jedynie uogólnione cechy topograficzne.

Drogi Lokalne Miejskie dla Belgorodskaya, Bryanskaya, Chelyabinskaya, Ivanovskaya, Kaluzhskaya, Kurskaya, Lipetskaya, Nizhegorodskaya, Novgorodskaya, Orlovskaya, Pskovskaya, Rostovskaya, Ryazanskaya, Samarskaya, Smolenskaya, Sverdlovskaya, Tambovskaya, Tul'skaya, Tverskaya, Tymenskaya, Ul'yanovskaya, Vladimirskaya, Volgogradskaya, Voronezhskaya, Yaroslavska Oblasts, Krasnodarskiy kray, Stavropol'skiy kray, Adygeya respublika, Bashkortostan respublika, Chuvashskaya respublika, Tatarstan respublika.

(3) 30,47% Dróg Lokalnych Miejskich dostarczana jest jako Drogi Lokalne Mało Szczegółowe. Są to Drogi Lokalne o niskiej precyzji odwzorowania. Nie nadają się do nawigacji.

Pokrycie sieci drogowej: 2013.03

Sieć Dróg w sumie [STNW Total]% populacji 52,9 %

Drogi z Pełną Informacją Adresową [STNW FA] % populacji 40,4 %

Drogi Lokalne w sumie* [ICNW Total] % populacji 100 %

Drogi Główne w sumie [MRNW Total]% populacji 100 %

Dodatki: 2013.03

Kody pocztowe (4 cyfry) +

Punkty adresowe 47,7%

POI (Punkty Użyteczności Publicznej) 106 918

**SZCZEGÓŁOWA PREZENTACJA
DANYCH**
RUMUNIA 2013.03


Dostawca danych: TomTom

Dane ogólne:

Liczba ludności: 21 698 181

 Powierzchnia (km²): 238 391

Stolica: Bukareszt



- Drogi z Pełną Informacją Adresową
- Drogi z Podł. Informacją Adresową
- Drogi Lokalne
- Drogi Główne

Pokrycie sieci drogowej:
2013.03

Sieć Dróg w sumie [STNW Total]% populacji

100 %

Drogi z Pełną Informacją Adresową [STNW FA] % populacji

33,8 %

Dodatki:
2013.03

Kody pocztowe (4 cyfry)

-

Punkty adresowe

43 %

POI (Punkty Użyteczności Publicznej)

5 037

**SZCZEGÓŁOWA PREZENTACJA
DANYCH**
SŁOWACJA 2013.03

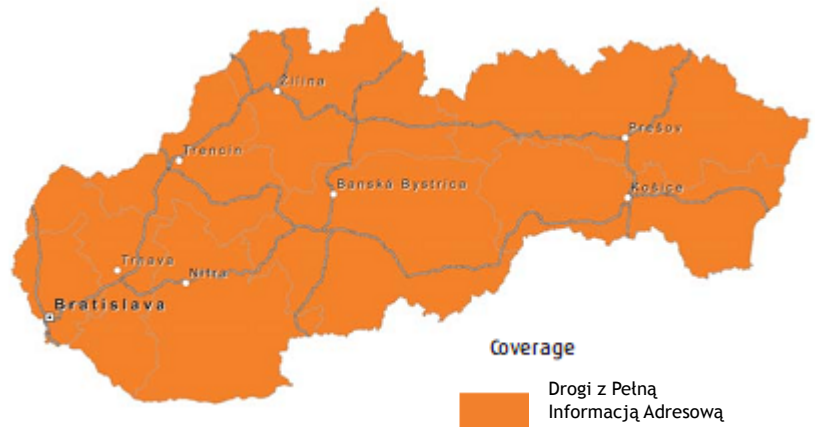

Dostawca danych: TomTom

Dane ogólne:

Liczba ludności: 5 392 739

 Powierzchnia (km²): 49 166

Stolica: Bratysława



Pokrycie sieci drogowej:		2013.03
Sieć Dróg w sumie [STNW Total]% populacji		100 %
Drogi z Pełną Informacją Adresową [STNW FA] % populacji		100 %
Dodatki:		2013.03
Kody pocztowe		-
Punkty adresowe		52,9%
POI (Punkty Użyteczności Publicznej)		19 683

**SZCZEGÓŁOWA PREZENTACJA
DANYCH**
SŁOWENIA 2013.03

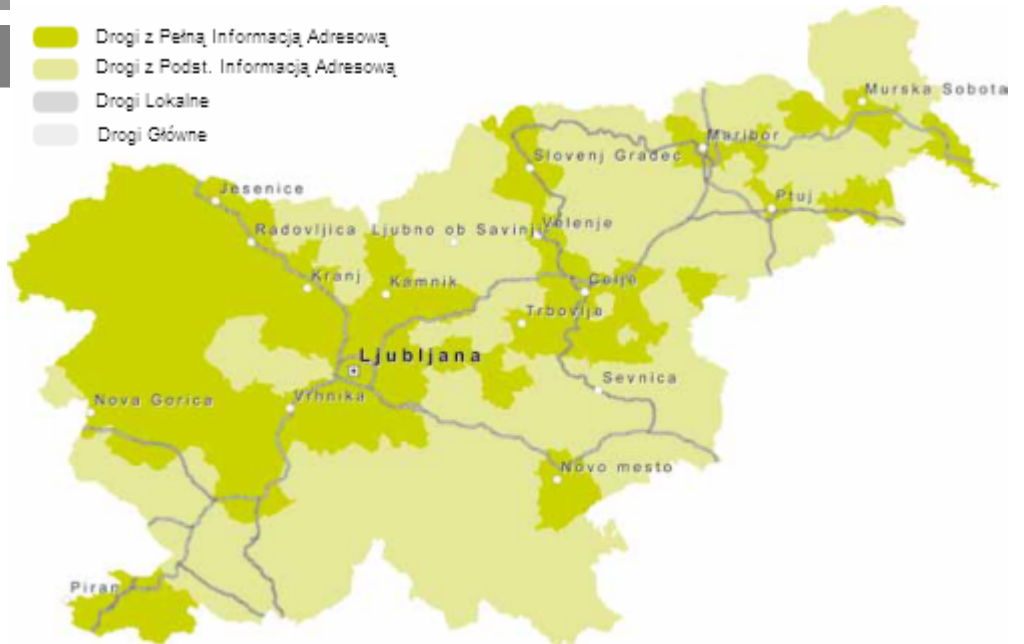

Dostawca danych: TomTom

Dane ogólne:

Liczba ludności: 1 964 036

 Powierzchnia (km²): 20 273

Stolica: Lublana



Pokrycie sieci drogowej:	2013.03
Sieć Dróg w sumie [STNW Total]% populacji	100 %
Drogi z Pełną Informacją Adresową [STNW FA] % populacji	73 %
Drogi Lokalne w sumie [ICNW Total]% populacji	100 %
Drogi Główne w sumie [MRNW Total]% populacji	100 %

Dodatki:	2013.03
Kody pocztowe	+
Punkty adresowe	100 %
POI (Punkty Użyteczności Publicznej)	10 863

**SZCZEGÓŁOWA PREZENTACJA
DANYCH**
**SZWAJCARIA (z Liechtensteinem)
2013.03**

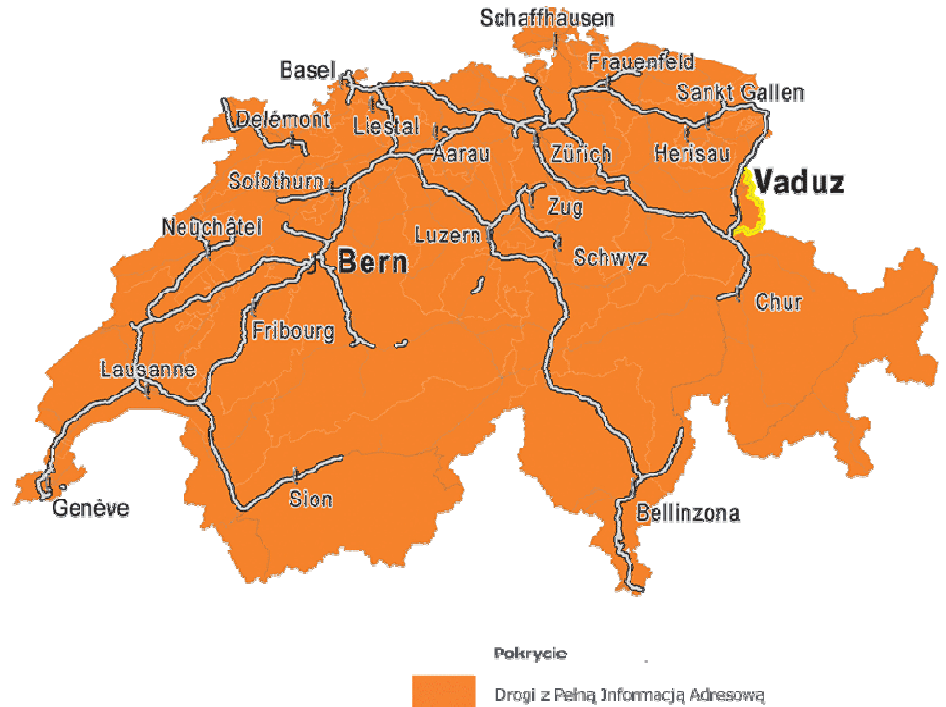

Dostawca danych: TomTom

Dane ogólne:

Liczba ludności: 7 398 625

Powierzchnia (km²): 40 154

Stolica: Berno



Pokrycie sieci drogowej:	2013.03
Sieć Dróg w sumie [STNW Total]% populacji	100 %
Drogi z Pełną Informacją Adresową [STNW FA] % populacji	100 %

Dodatki:	2013.03
Kody pocztowe (6 cyfr)	100 %
Punkty adresowe	100 %
POI (Punkty Użyteczności Publicznej)	68 156

**SZCZEGÓŁOWA PREZENTACJA
DANYCH**
SZWECJA 2013.03

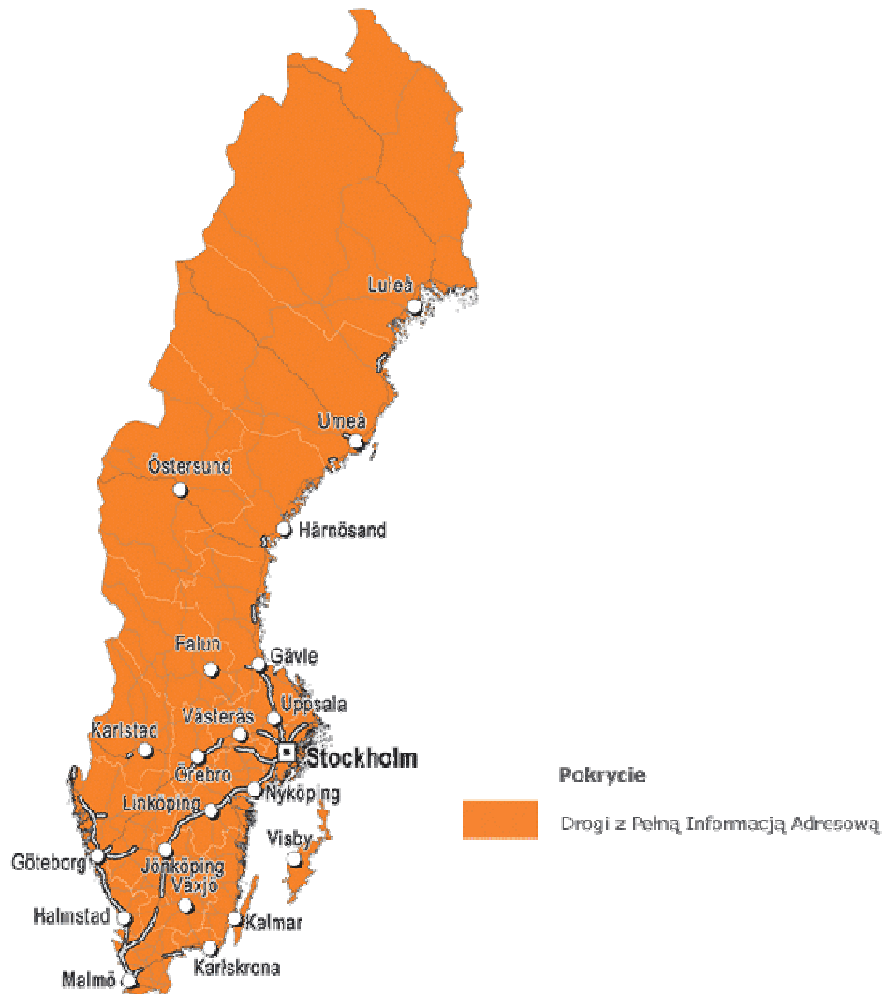

Dostawca danych: TomTom

Dane ogólne:

Liczba ludności: 9 113 257

 Powierzchnia (km²): 410 278

Stolica: Sztokholm


Pokrycie sieci drogowej: 2013.03

Sieć Dróg w sumie [STNW Total]% populacji 100 %

Drogi z Pełną Informacją Adresową [STNW FA] % populacji 100 %

Dodatki: 2013.03

Kody pocztowe (5 cyfr) 100 %

Punkty adresowe 100 %

POI (Punkty Użyteczności Publicznej) 36 668

* Większość pozostałych domostw wiejskich nie posiada numerów domów.

**SZCZEGÓŁOWA PREZENTACJA
DANYCH**
TURCJA 2013.03


Dostawca danych: TomTom

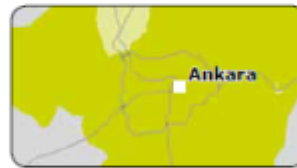
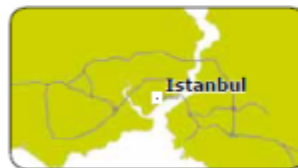
Dane ogólne:

Liczba ludności: 67 663 774

 Powierzchnia (km²): 618 824

Stolica: Ankara

Liczba miejscowości: 5 222



- Drogi z Pełną Informacją Adresową
- Drogi z Podst. Informacją Adresową
- Drogi Lokalne
- Drogi Głównie

Pokrycie sieci drogowej:		2013.03
Sieć Dróg w sumie [STNW Total]% populacji		82,3 %
Drogi z Pełną Informacją Adresową [STNW FA] % populacji		76,4 %
Drogi Lokalne w sumie [ICNW Total]% populacji		100 % (zawarte w SDNU)
Drogi Głównie w sumie [MRNW Total]% populacji		100 % (zawarte w SDNU)
Dodatki:		2013.03
Kody pocztowe		-
Punkty adresowe		50,2 %
POI (Punkty Użyteczności Publicznej)		182 609

**SZCZEGÓŁOWA PREZENTACJA
DANYCH**
UKRAINA 2013.03

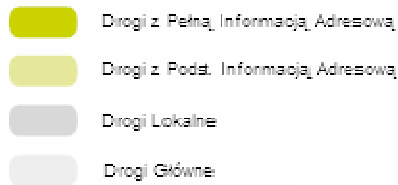

Dostawca danych: TomTom

Dane ogólne:

Liczba ludności: 48 691 410

 Powierzchnia (km²) 603 740

Stolica: Kijów


Pokrycie sieci drogowej: 2013.03

Sieć Dróg w sumie [STNW Total]% populacji 44,2 %

Drogi z Pełną Informacją Adresową [STNW FA] % populacji 6,5 %

Drogi Lokalne w sumie [ICNW Total]% populacji 100 %

Drogi Głównie w sumie [MRNW Total]% populacji 100 %

Dodatki: 2013.03

Kody pocztowe -

Punkty adresowe 41,3 %

POI (Punkty Użyteczności Publicznej) 47 275

**SZCZEGÓŁOWA PREZENTACJA
DANYCH**
WĘGRY 2013.03

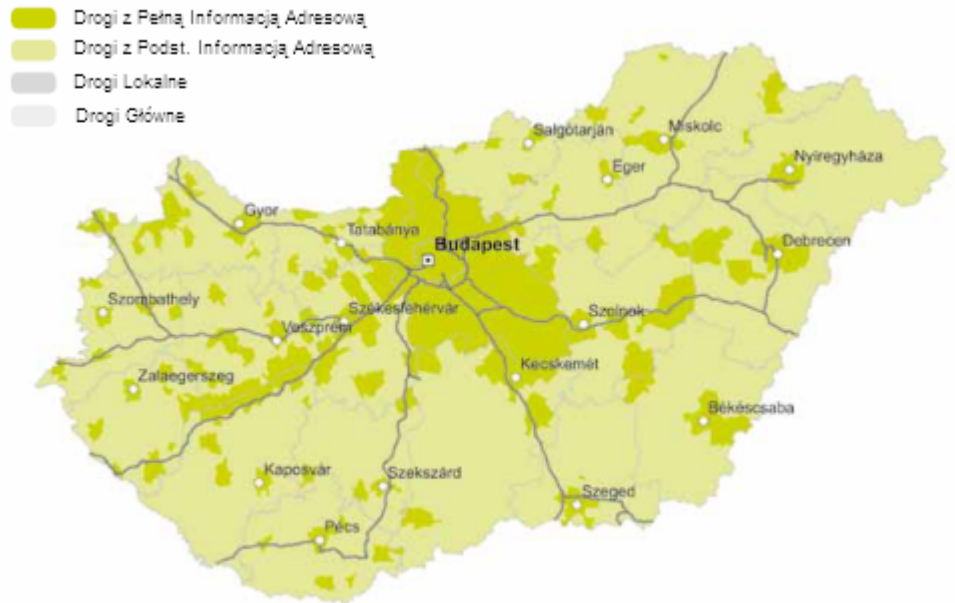

Dostawca danych: TomTom

Dane ogólne:

Liczba ludności: 10 195 855

 Powierzchnia (km²) 93 016

Stolica: Budapeszt



Pokrycie sieci drogowej:	2013.03
Sieć Dróg w sumie [STNW Total]% populacji	100 %
Drogi z Pełną Informacją Adresową [STNW FA] % populacji	65,2 %
Drogi Lokalne w sumie [ICNW Total]% populacji	100 %
Drogi Głównie w sumie [MRNW Total]% populacji	100 %

Dodatki:	2013.03
Kody pocztowe	100 %
Punkty adresowe	100 %
POI (Punkty Użyteczności Publicznej)	29 586

**SZCZEGÓŁOWA PREZENTACJA
DANYCH**
**WŁOCHY (z San Marino i Watykanem)
2013.03**


Dostawca danych: TomTom

Dane ogólne:

Liczba ludności: 59 162 422

 Powierzchnia (km²): 301 389

Stolica: Rzym


Pokrycie sieci drogowej: 2013.03

Sieć Dróg w sumie [STNW Total]% populacji 100 %

Drogi z Pełną Informacją Adresową [STNW FA] % populacji 100 %

Dodatki: 2013.03

Kody pocztowe (5 cyfr) 100 %

Punkty adresowe 90,3 %

POI (Punkty Użyteczności Publicznej) 318 029

**SZCZEGÓŁOWA PREZENTACJA
DANYCH**
Zjednoczone Królestwo 2013.03

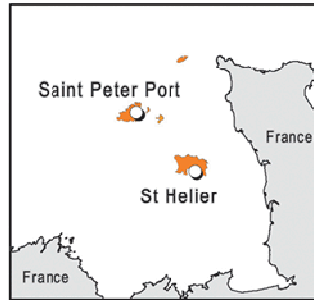

Dostawca danych: TomTom

Dane ogólne:

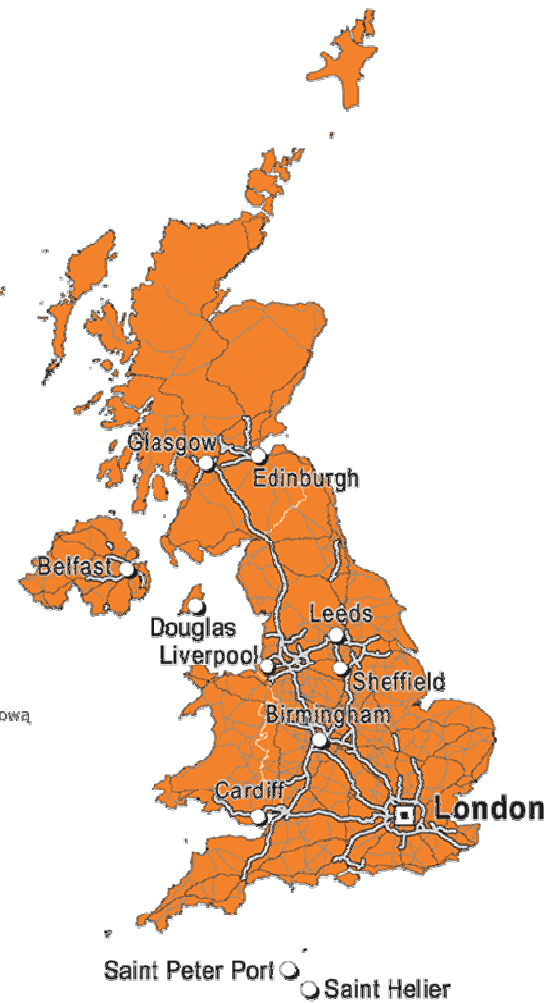
Liczba ludności: 58 876 380

 Powierzchnia (km²): 251 206

Stolica: Londyn



Pokrycie	
	Drogi z Pełną Informacją Adresową
	Drogi z Podstawową Informacją Adresową



Pokrycie sieci drogowej:	2013.03
Sieć Dróg w sumie [STNW Total]% populacji	100 %
Drogi z Pełną Informacją Adresową [STNW FA] % populacji	100 %
Drogi Lokalne w sumie [ICNW Total]% populacji	100 %
Drogi Głównie w sumie [MRNW Total]% populacji	100 %

Dodatki:	2013.03
Kody pocztowe (5 cyfr, z Irlandii Północnej tylko Belfast)	100 %
Punkty adresowe	99,8 %
POI (Punkty Użyteczności Publicznej)	129 947

